INTERTOPO BV
Landmetersbureau

Halensebaan 68
B - 3290 Diest
Tel. 013 31 48 88
Fax 013 31 31 53
E-mail: info@intertopo.be
BTW BE 0568 985 271

STUDIE EN ONTWERP

Opgemaakt ingevolge meting door INTERTOPO bvba.
Op 12/12/2025 werd de plan conform bestand door de Rechtbank van Eerste Aanleg te Leuven (LAN 041084) en:
ing. Geert MENTEN, Landmeter-Expert bebdigd door de Rechtbank van Eerste Aanleg te Hasselt (LAN 061263).
Halensebaan 68 B-3290 Diest, Halensebaan 68
tel. 013/31 48 88
e-mail: info@intertopo.be

WIJZIGINGEN:

Datum:	Aard:
18/12/2025	Toevoeging Lot 24 & Lot 25

PROVINCIE VLAAMS-BRABANT

GEMEENTE BEKKEVOORT

Afd.: 2 Sectie: I

Naam van het werk:

Mierenberg

Naam van het plan:

Rooilijnplan

Het College van Burgemeester en Schepenen bevestigt dat onderhavig plan ter gemeentehuize te inzage van het publiek werd neergelegd gedurende het openbaar onderzoek van tot

Namens het College van Burgemeester en Schepenen

Bij Bevel:
De algemeen directeur, De Burgemeester,

Voorlopige beraadslaging door de gemeenteraad in zitting van:

Bij Bevel:
De algemeen directeur, De Voorzitter

Definitieve beraadslaging door de gemeenteraad in zitting van:

Bij Bevel:
De algemeen directeur, De Voorzitter

Dossiernr: 4911	Schaal: 1/500	Datum: 28/08/2025	Plannr.: 1

Legende

symbolen:
- verkehrtingspaal
- signalisatiepaal
- dekset brandkraan
- kabine of kast elektriciteit
- kabine of kast telefoon
- straatkap water
- straatkap gas
- straatkap elektriciteit
- inspectieput rond
- put vierkant divers
- straatkolk
- meetpunt
- bestaande grenspaal
- hoogtepunt
- loofboom
- naaldboom
- scharnierpunt afsluiting
- reflectorpaal
- paal divers

lijnen:
- haag
- afsluiting draad
- afsluiting beton
- gebouw
- muur
- loodijn
- cultuurgrens
- naaldbosmij
- bovenkant talud
- onderkant talud
- nieuwe rooilijn
- te behouden rooilijn
- af te schaffen rooilijn

Oppervlakte:
- in te nemen grond
- grond af te staan
- buurt-/voetweg

verhardingen:
- beton
- dolomiet
- betonstraatstenen
- asfalt
- tegels
- kasseien

schaal: 1/500

copyright:
Dit plan mag niet worden gekopieerd
noch aan derden worden getoond zonder
zonder de voorafgaandelijke en schriftelijke
toestemming van de auteur.

De kadastrale gegevens worden ten teken van stichting vermeld
en vallen buiten de verantwoordelijheid van de auteur.

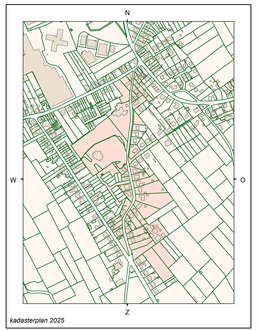

kadasterplan 2025

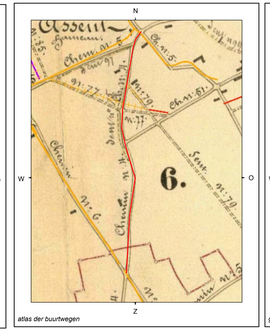

atlas der buurtwegen

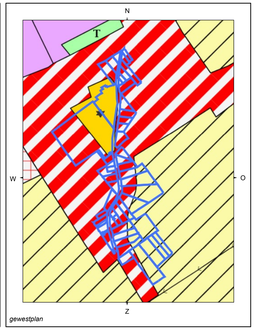

gewestplan

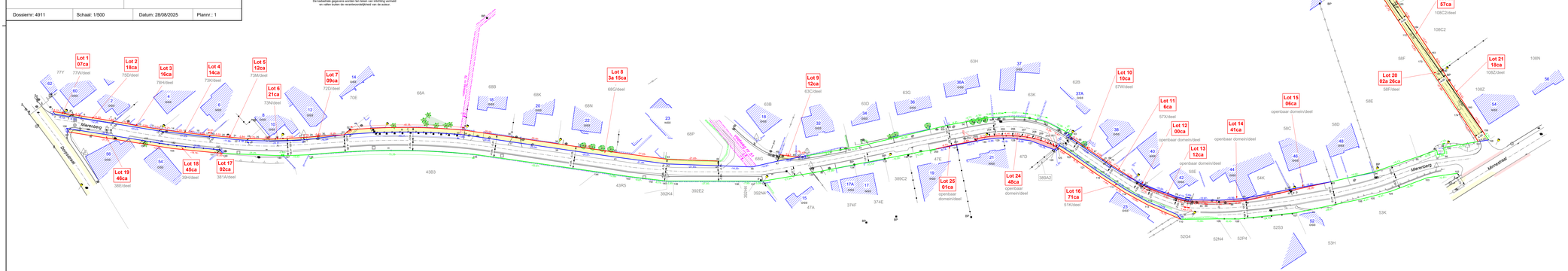

Tabel eigenaars en schattingen

Tabel eigenaars: zie Bijlage 1
Tabel schattingen: zie Bijlage 2

Coördinatenlijst

Lambert 72
grenspunten

Nr	X	Y
1	195762.77	182814.53
2	195791.63	182813.63
3	195790.73	182807.57
4	195791.58	182806.48
5	195789.84	182801.53
6	195790.65	182801.39
7	195789.12	182789.83
8	195788.54	182789.40
9	195788.87	182788.41
10	195787.24	182778.15
11	195786.18	182772.28
12	195784.99	182769.41
13	195785.68	182768.57
14	195785.13	182767.40
15	195784.51	182758.98
16	195783.81	182752.59
17	195783.35	182747.91
18	195783.32	182747.84
19	195782.70	182748.24
20	195782.91	182748.84
21	195782.47	182737.09
22	195781.63	182736.30
23	195781.45	182732.15
24	195782.20	182731.28
25	195782.12	182728.55
26	195782.11	182719.23
27	195782.88	182708.23
28	195781.90	182707.80
29	195783.07	182705.45
30	195783.52	182700.07
31	195784.17	182690.32
32	195786.35	182688.27
33	195784.82	182681.88
34	195784.69	182640.03
35	195786.67	182639.78
36	195783.97	182619.89
37	195781.96	182620.16
38	195773.30	182600.34
39	195781.28	182600.08
40	195777.92	182575.30
41	195775.94	182575.36
42	195773.25	182555.78
43	195775.25	182553.64
44	195774.10	182551.81
45	195772.70	182531.86
46	195772.38	182517.04
47	195774.90	182506.86
48	195777.70	182505.84
49	195778.83	182499.12
50	195778.80	182497.36
51	195778.82	182496.97
52	195777.24	182494.77
53	195780.79	182476.40
54	195781.62	182472.08
55	195790.89	182434.82
56	195792.26	182428.15
57	195793.13	182423.48
58	195793.96	182419.23
59	195794.42	182415.59
60	195794.71	182410.33
61	195794.50	182401.97
62	195792.69	182392.77
63	195787.47	182381.68
64	195786.71	182383.03
65	195786.41	182383.48
66	195784.50	182379.52
67	195779.86	182372.76
68	195775.85	182367.82
69	195776.17	182367.20
70	195775.65	182366.42
71	195771.13	182360.25
72	195771.33	182360.51
73	195767.79	182354.02
74	195766.31	182351.18
75	195766.23	182351.24
76	195764.93	182348.83
77	195763.87	182346.99
78	195760.70	182337.24
79	195761.42	182336.99
80	195759.86	182333.95
81	195760.49	182333.00
82	195760.07	182332.00
83	195759.60	182332.48
84	195759.43	182331.28
85	195758.40	182328.52
86	195758.43	182326.16
87	195760.28	182319.35
88	195759.70	182314.13
89	195760.24	182307.81
90	195761.15	182306.82
91	195760.14	182299.71
92	195759.53	182289.43
93	195758.63	182271.84
94	195773.08	182253.37
95	195779.54	182238.37
96	195782.90	182227.88
97	195780.67	182226.73
98	195781.11	182223.78
99	195783.53	182224.22
100	195783.51	182223.18
101	195786.32	182209.31
102	195772.81	182218.25
103	195770.78	182230.99
104	195764.84	182246.45
105	195762.43	182256.09
106	195761.42	182259.04
107	195755.36	182286.44
108	195752.41	182310.88
109	195752.40	182319.41
110	195752.03	182328.33
111	195754.06	182337.02
112	195752.27	182349.45
113	195748.17	182349.87
114	195763.50	182399.48
115	195764.36	182406.50
116	195767.08	182563.17
117	195766.07	182563.83
118	195765.05	182570.11
119	195771.06	182589.45
120	195775.33	182575.83
121	195774.32	182575.50
122	195776.93	182583.26
123	195779.93	182582.58
124	195782.77	182387.08
125	195781.96	182386.08
126	195780.96	182389.28
127	195784.67	182398.49
128	195785.76	182407.61
129	195786.85	182413.85
130	195784.87	182419.11
131	195782.37	182439.38
132	195778.41	182451.57
133	195776.39	182461.38
134	195773.75	182474.21
135	195770.15	182491.75
136	195766.40	182512.86
137	195766.37	182515.95
138	195766.30	182525.45
139	195766.03	182550.95
140	195766.00	182553.80
141	195766.70	182560.51
142	195766.70	182560.51
143	195767.78	182570.12
144	195769.83	182583.59
145	195776.42	182608.15
146	195775.54	182705.62
147	195775.02	182718.52
148	195775.03	182717.15
149	195775.72	182742.39
150	195777.21	182743.19
151	195775.83	182744.61
152	195775.03	182763.61
153	195780.70	182774.89
154	195777.47	182776.25
155	195777.62	182783.73
156	195780.70	182806.63
157	195784.13	182807.84
158	195787.10	182205.13
159	195789.29	182206.88
160	195800.36	182214.24
161	195816.81	182226.50
162	195816.46	182225.12
163	195823.29	182229.73
164	195833.87	182236.96
165	195844.64	182244.17
166	195843.44	182246.12
167	195856.38	182252.45
168	195860.29	182254.88
169	195858.85	182257.18
170	195857.87	182258.15
171	195854.68	182255.72
172	195931.83	182340.27
173	195921.25	182333.24
174	195798.12	182217.55
200	195790.84	182435.35
201	195782.67	182431.06
202	195784.50	182422.34
203	195785.39	182422.49
204	195786.40	182418.87
205	195786.78	182411.87
206	195786.84	182407.23
207	195786.61	182403.35
208	195785.90	182398.75
209	195784.92	182395.03
210	195783.25	182390.57
211	195782.21	182388.44

Grensverklaring

grens	verklaring
1-2-3-5-8-12 & 110-111-112-115-116 -119-120-123-124 -126 & 153-156-157	Atlas der Buurtwegen
12-19	plan landmeter Erwin Briffoz dd. 07/02/1994
19-22-23-28	plan landmeter Geert Menten dd. 03/03/2009
28-31	plan landmeter Geert Menten dd. 03/03/2009 & kadastrale schets landmeter Geert Menten dd. 09/12/2015
31-33-34	rooilijnplan landmeter Geert Menten dd. 09/12/2015
34-37-38-41-42-45	plan landmeter W. Frans dd. 19/10/1978
45-46-47	plan landmeter W. Frans dd. 19/10/1978 & kadastrale schets 1978 - 15
47-51-52-53-54-55	plan landmeter Eddy Breugelmans dd. 28/06/1992 & kadastrale schets 1978 - 15
55-56-57-58-59-60-63	plan landmeter Eddy Breugelmans dd. 28/06/1992
63-64-65-68-72-73-74 -79-81-82-87-90-91	kadastrale schets 1997/10
91-93	kadastrale schets 1980/25
93-94	kadastrale schets 1983/12
94-96-98 & 99-100-101	kadastrale schets 1995/15
96-97-98-99	kadastrale schets 1966/47
1-4-6-7-9-10-11-13 -14-15-16-17-18-20 -21-24-25-26-27-29 -30-31-32-35-36-39 -40-43-44 & 48-49-50 & 64-66-67-69-70-71 -73-75-76-77-78-80 -83-84-85-86-88-89 -92-93 & 115-113 -114-117-118-121 -122-125 & 149-131-155-154-157 & 158-160-162-163 -164-167-168-169 & 170-171-172-173- 174-121	nieuwe grens
102-103-104-105 -106-107	bestaande toestand
107-108	kadastrale schets 1965/30
108-109	plan landmeter Dirk Arnauts dd.12/11/1998
109-110	kadastrale schets 1943/15
126-127-128-129 -130-131-200-132	verkavelingsplan dd. 29/03/1999
132-133	plan landmeter Dirk Arnauts dd. 12/02/2020 & verkavelingsplan dd. 29/03/1999
133-134-135	plan landmeter Dirk Arnauts dd. 12/02/2020
135-136	plan landmeter Dirk Arnauts dd. 12/02/2020 & bestaande toestand - grens tegen muur
136-137-138-139 -140	plan landmeter Peter Gijsen (Geotec) dd. 30/08/2024
140-142-143-144	bestaande toestand - grens tegen muur
144-145-146-147	plan landmeter Willem Van Damme dd. 30/01/1997
147-148-149-150	plan Geotec landmeter Peter Gijsen dd. 14/06/2016
150-152-153-156	bestaande toestand
3-4	plan landmeter Geert Menten dd. 08/07/2019
8-9	kadastrale schets 1974/27
12-13 & 18-19	plan landmeter Erwin Briffoz dd. 07/02/1994& plan landmeter Geert Menten dd. 03/03/2009
23-24 & 27-28	plan landmeter Geert Menten dd. 03/03/2009
44-45	plan landmeter W. Frans dd. 19/10/1978
47-48	kadastrale schets 1978-15
68-69 & 74-75 & 80-81	kadastrale schets 1997-10
91-92	kadastrale schets 1997-10 & kadastrale schets 1980-25
158-159-161-166-169	kadastrale schets 1995-15
165-166	bestaande toestand
161-162	bestaande toestand - grenspaal
150-151	bestaande toestand - muur tegen de grens
153-154	bestaande toestand (verlengde rijmuur)
124-125-126	verkavelingsplan dd. 29/03/1999 & Atlas der Buurtwegen
200-201-202-203-204 -205-206-207-208 -209-210-211-125 & 201-131	nieuwe grenzen

hoekpunten

Nr	X	Y
A	195791.31	182779.21
B	195785.60	182666.28
C	195787.60	182663.30
D	195794.61	182413.29
E	195790.90	182406.41
F	195793.77	182397.16
G	195799.42	182319.37
H	195777.69	182671.95